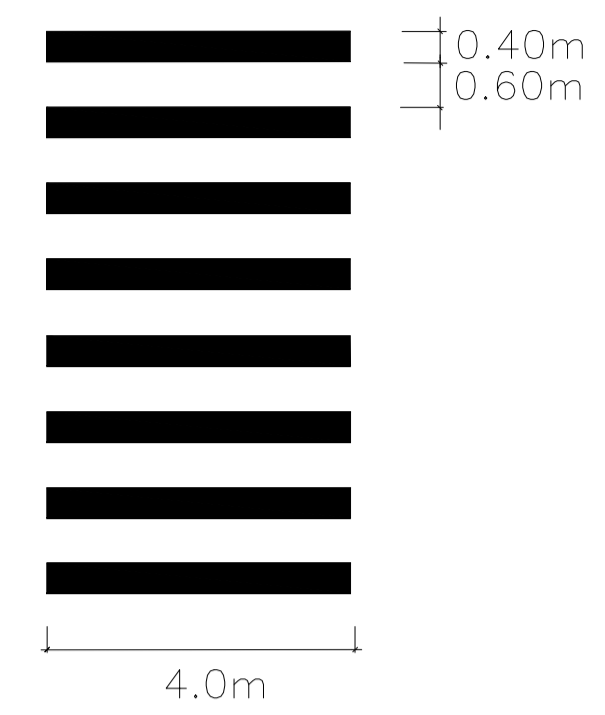
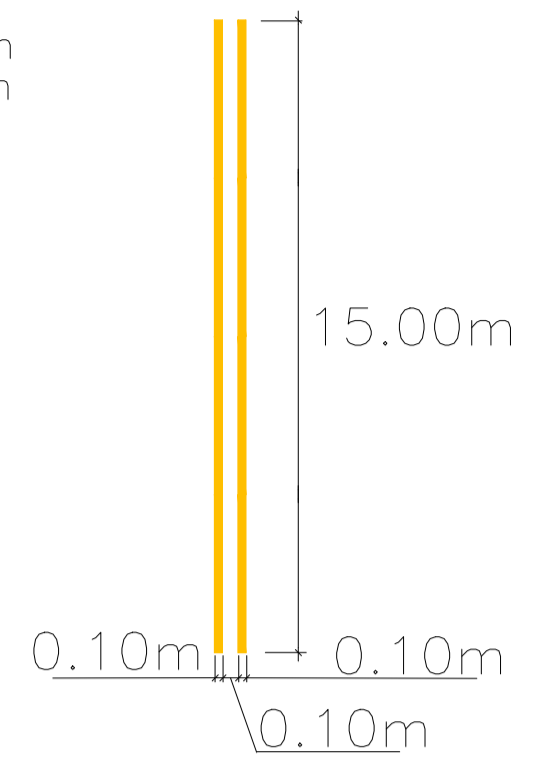


DETALHE DE SINALIZAÇÃO HORIZONTAL

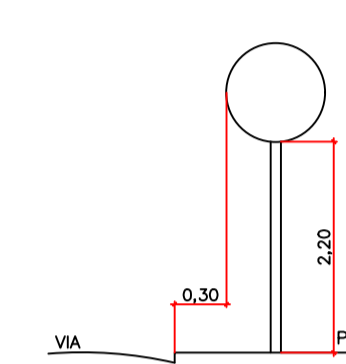
DETALHE A



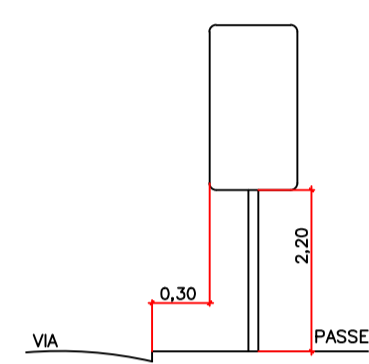
DETALHE B



DETALHE DE POSIÇÃO DA PLACA TIPO 1 SEM ESCALA



DETALHE DE POSIÇÃO DA PLACA TIPO 2 SEM ESCALA



DIAGRAMAÇÃO DA LEGENDA "PARE" SEM ESCALA

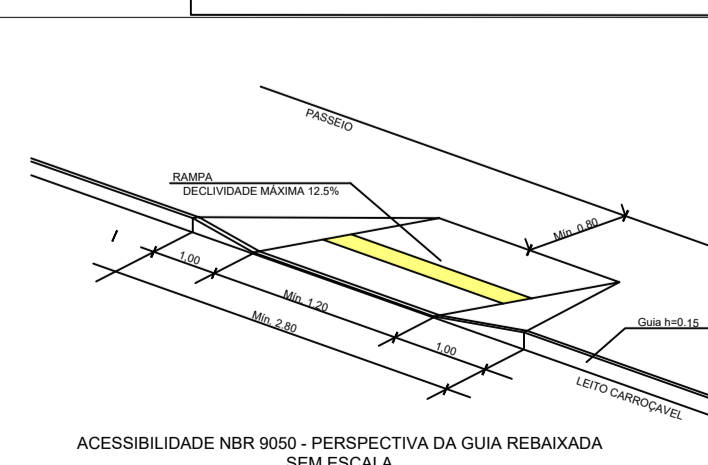
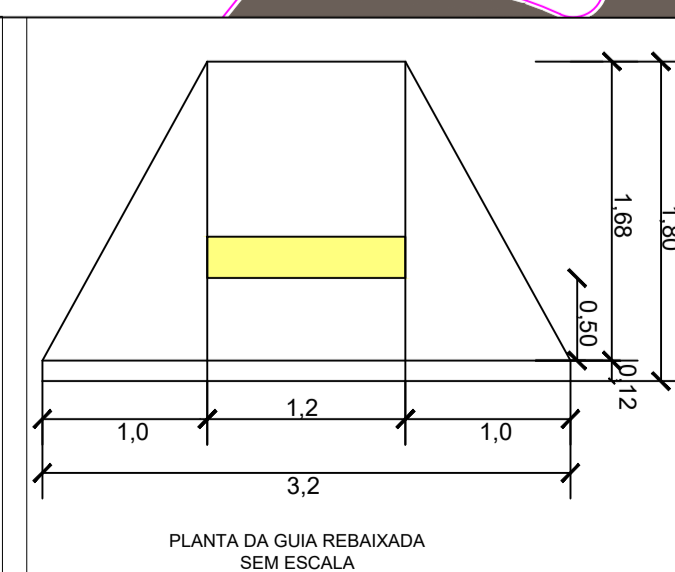
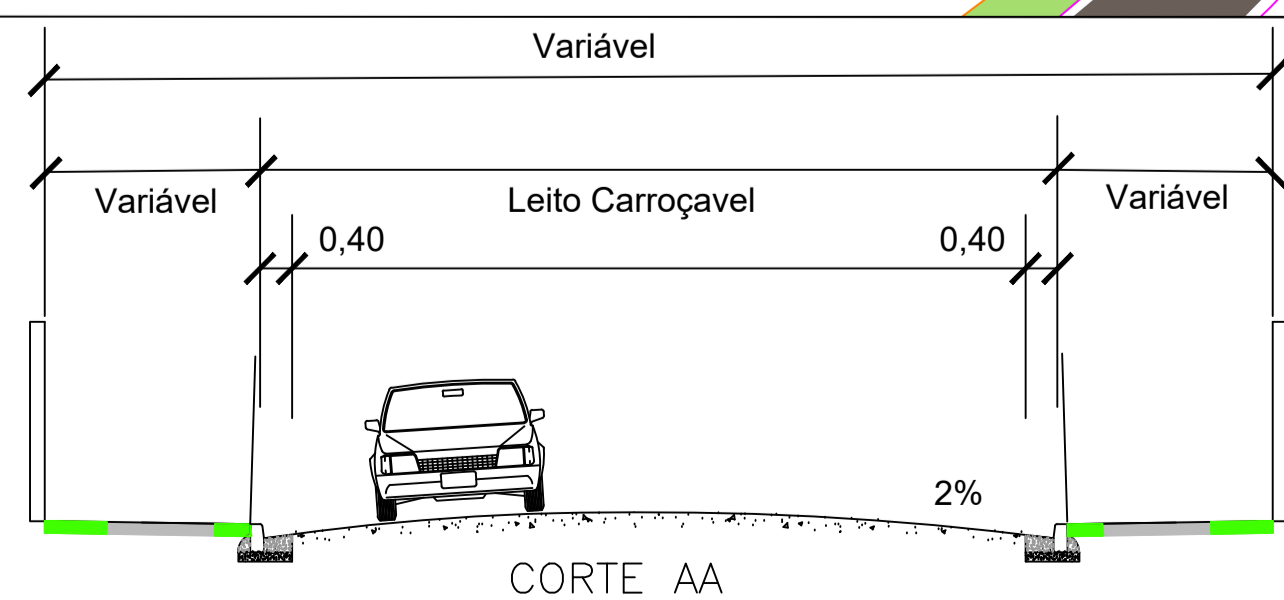
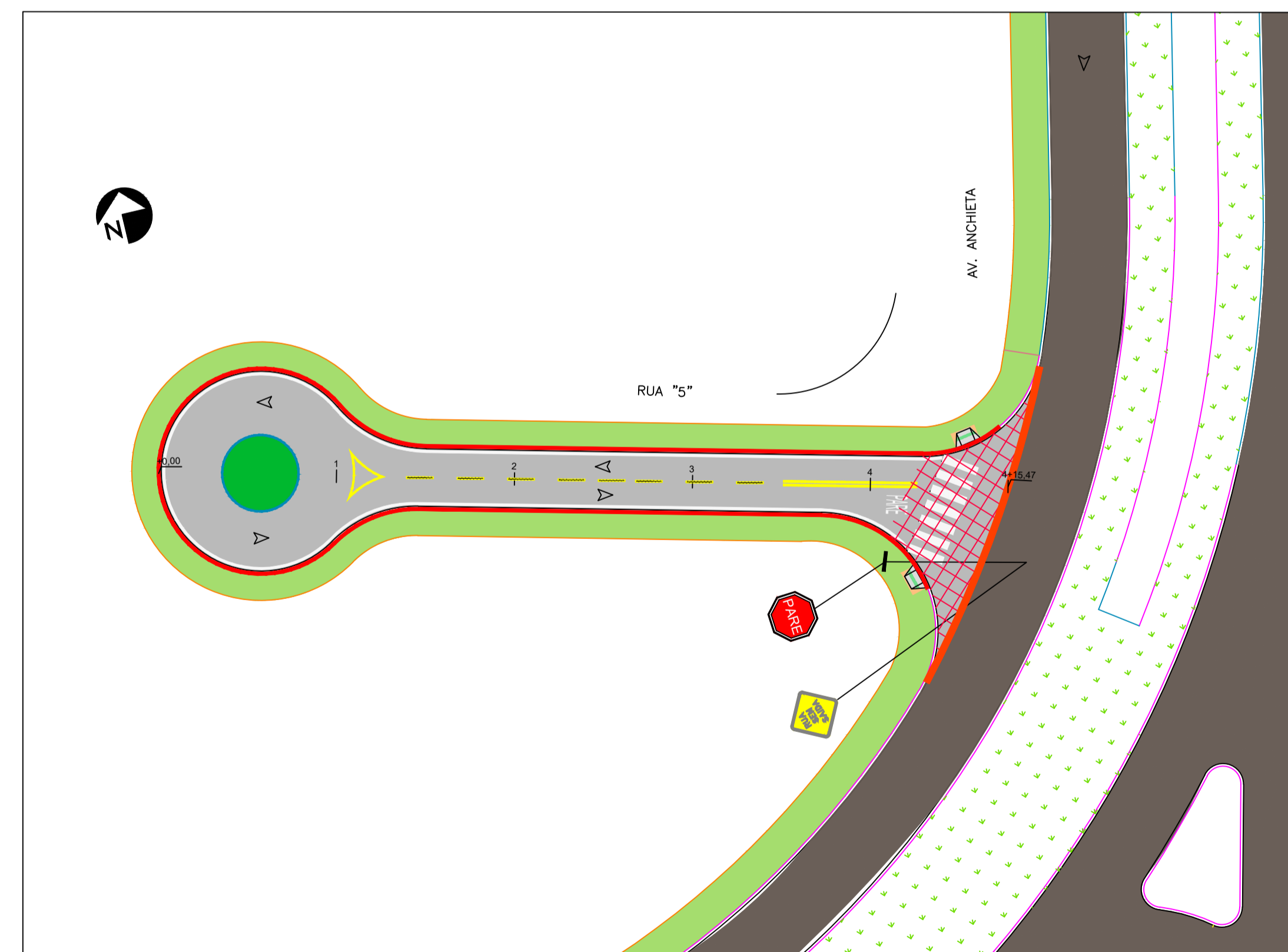
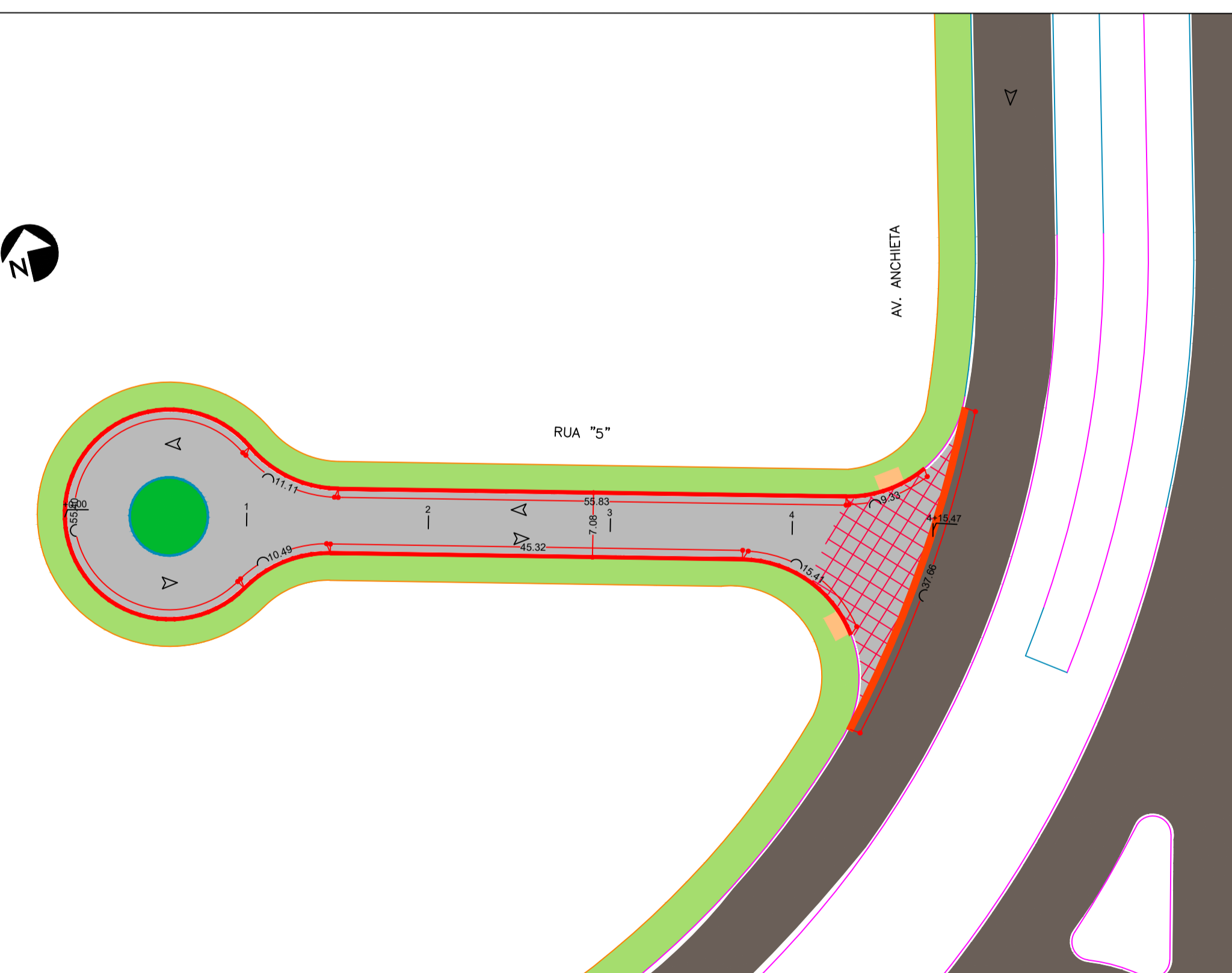
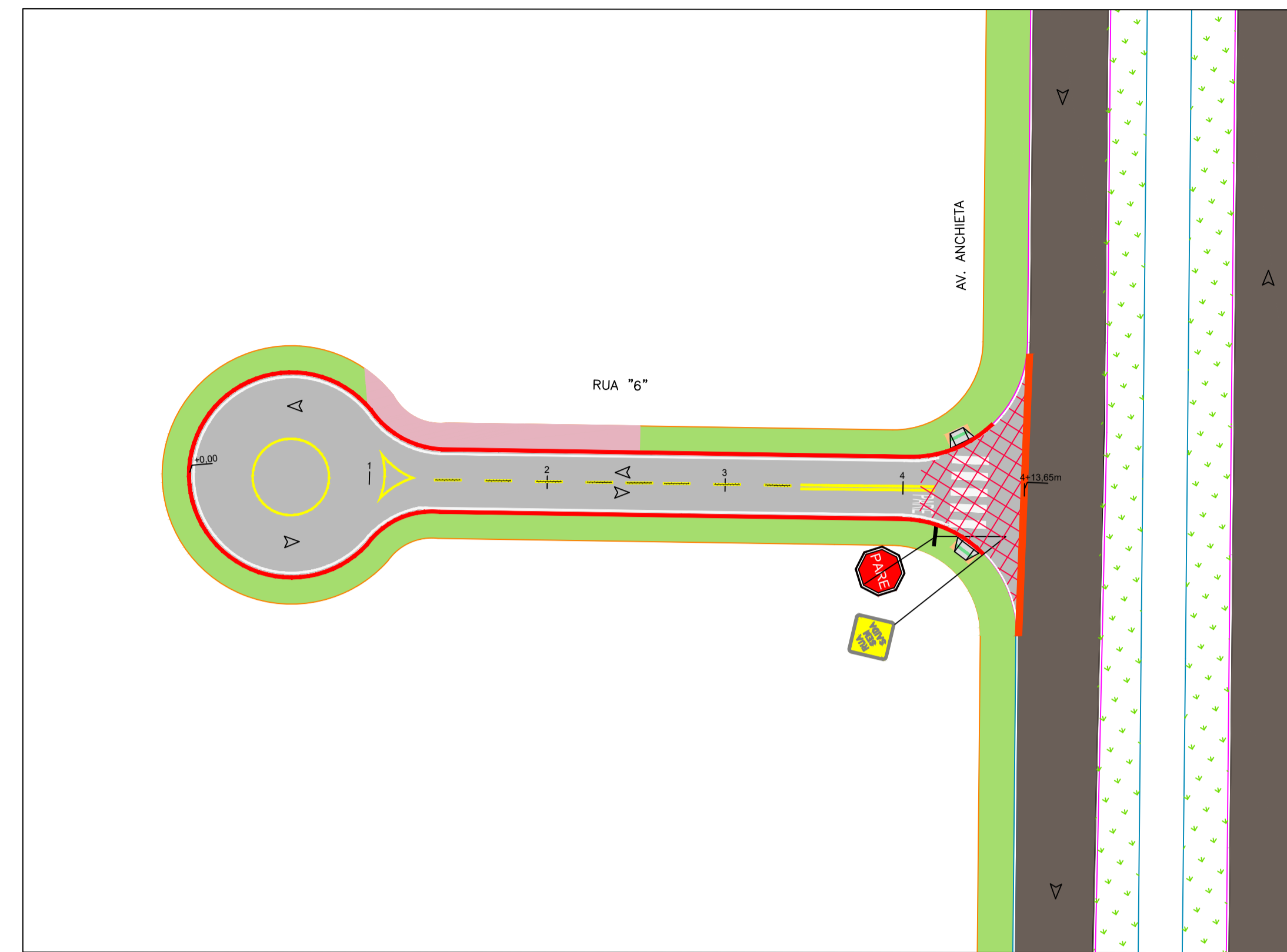
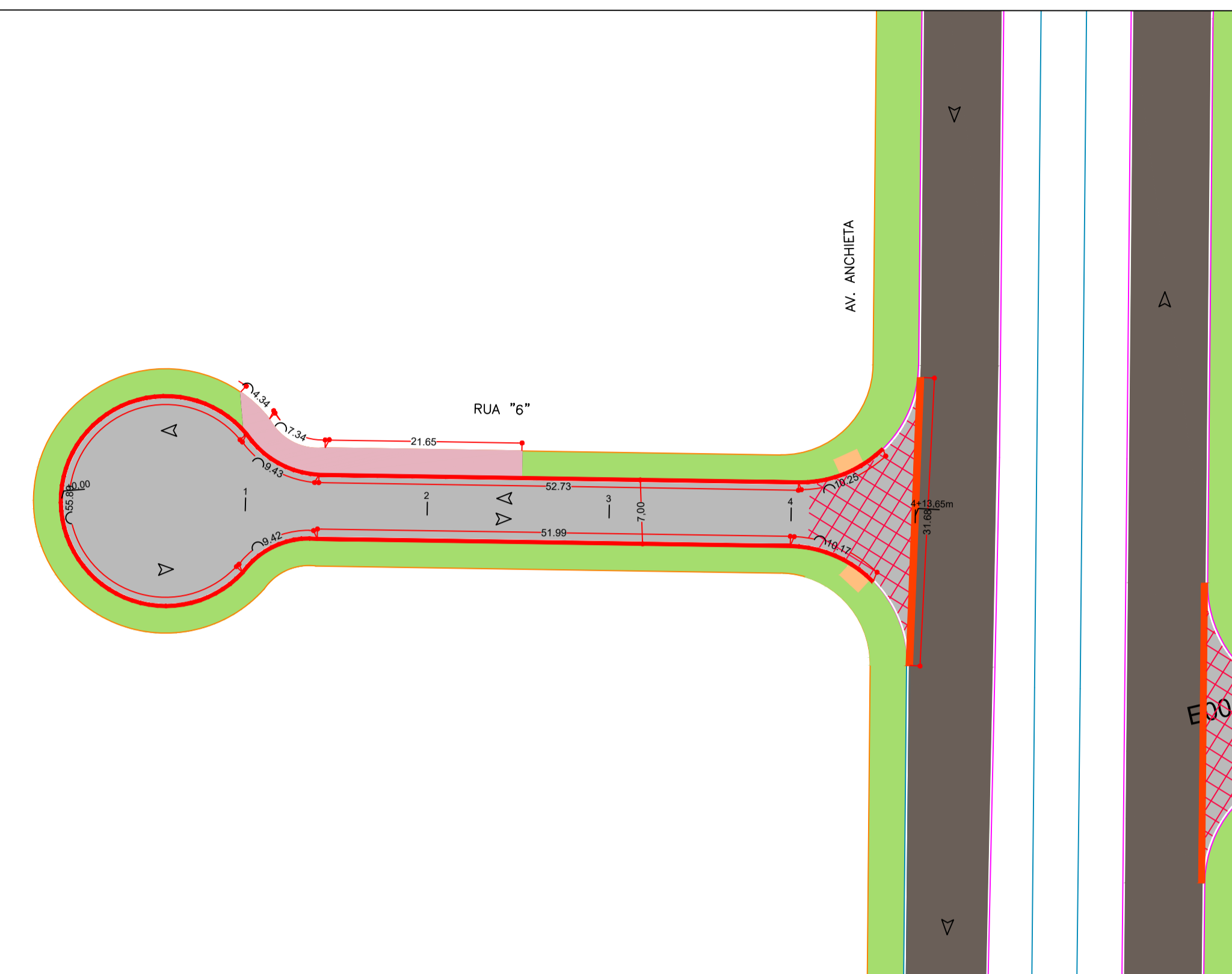


LEGENDA	SINAIS	CÓDIGO	NOME	QUANT.
Área sem pavimento		A45	Rua Sem Saída	02
Área de pavimento existente		R24a	Sentido Obrigatória	02
Área de pavimento proposto		R1	Parada Obrigatória	08
Guia e Sarjeta Proposta ou existente		R19	Velocidade Máxima	00
Placa proposta		R 32b	Passagem Sinalizada de Pedestre	00
Rampa de acessibilidade proposta		A18	Saliência ou Lombada	00
Faixa dupla amarela contínua - L=15m				

LEGENDA

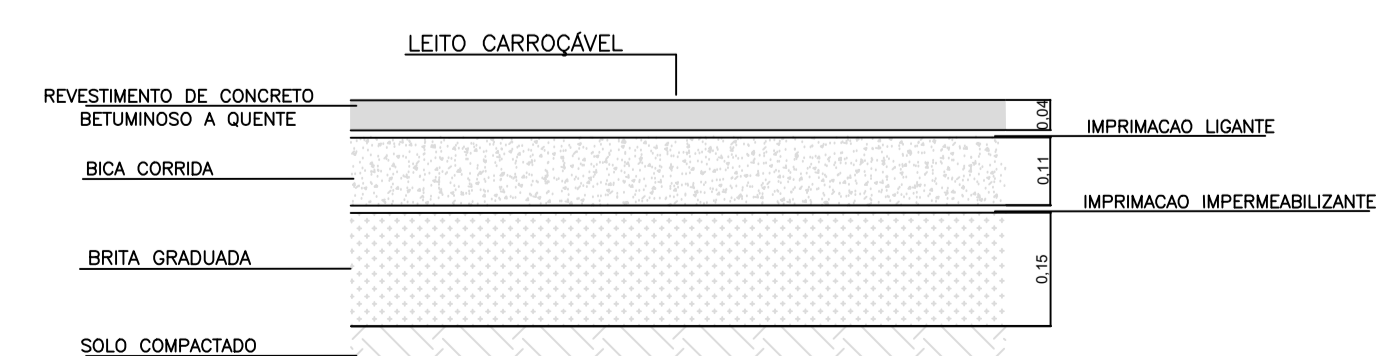
	Ruas à Pavimentar		Área verde
	Pavimentação existente		Sarjeta à executar
	Guia existente		Fresagem
	Guia e Sarjeta à demolir e executar		Calçada à executar
	Calçada existente		Guia à executar
	Calçada à demolir e executar para adequação da acessibilidade		

VIÁRIO	FRESAGEM ÁREA (M²)	PAVIMENTO ÁREA (M²)
Rua Rua João Albino Moreira (Rua 06)	183,96	817,60
Rua Aprovada 962 (Rua 05)	150,33	733,16



DETALHAMENTO CAMADAS DE ASFALTO

SEM ESCALA



Bertioga PREFEITURA DE
JUNTOS FAZEMOS MELHOR

OBJETO: PROJETO DE PAVIMENTAÇÃO – RUAS PROJETADE 962 E JOÃO ALBINO MOREIRA – MAITINGA
LOCAL: BAIRRO MAITINGA
TÍTULO: PROJETO DE PAVIMENTAÇÃO

APROVADO POR: ENGº NELSON PARENTE JR. – DSO
DESENHO Nº: _____
ESCALA: 1:500

DESENHISTA: _____
TOPÓGRAFO: _____
FOLHA: _____
DATA: 03/03
OUT/2022